

REGIONE PIEMONTE

PROVINCIA DI VERBANO CUSIO OSSOLA

COMUNE DI VARZO

VARIANTE SEMPLIFICATA

AL PIANO REGOLATORE GENERALE COMUNALE

ai sensi della Legge Regionale n. 56/77 e s.m.i., art. 17 bis, punto 14

TITOLO

- D.G.R. n. 4-3084 del 12-12-2011 "DGR n. 11-13059 del 19/01/2010. Approvazione delle procedure di controllo e gestione delle attività urbanistico-edilizie ai fini della prevenzione del rischio sismico attuative della "Definizione delle procedure attuative in riferimento alle procedure di gestione e controllo delle attività urbanistiche ai fini della prevenzione del rischio sismico", approvate con DGR n. 4-3084 del 12-12-2011"

- D.G.R. n. 64-7417 del 07-04-2014 "Indirizzi procedurali e tecnici in materia di difesa del suolo e pianificazione urbanistica"

TAVOLA

B541-13

RITSD

UB1

D


14.11

00

1: 5.000

SCALA

COMMITTENTE




SAN DOMENICO SKI srl

Frazione San Domenico - 28858 Varzo (VB)

T. +39 0324 75 08 69 - F. +39 0324 75 08 68

info@sandomenicoski.com



STUDIO GEOLOGICO DELIA


Via Roma 3/a - 28802 Mergozzo (VB)

tel. 032380206 - e-mail geodella@tin.it


dot. Francesco Delia

LEGENDA


Simbologia secondo quanto previsto dagli Indirizzi e Criteri per la Microzonazione Sismica




Profilo sismico a rifrazione




Prova sismica MASW




Sondaggio a carotaggio continuo




Sondaggio a carotaggio continuo, con prova SPT




Sondaggio a distruzione di nucleo




Prove geognostiche in sito: Vane Test



Prove di carico su piastra




Scavo esplorativo




Sezione geologica interpretativa a grande scala


Simbologie di indagini non previste dagli Indirizzi e Criteri per la Microzonazione Sismica




Intagli artificiali




Areie scabelli - elementi progettuali:




a) Stazioni ed impianto di risalita



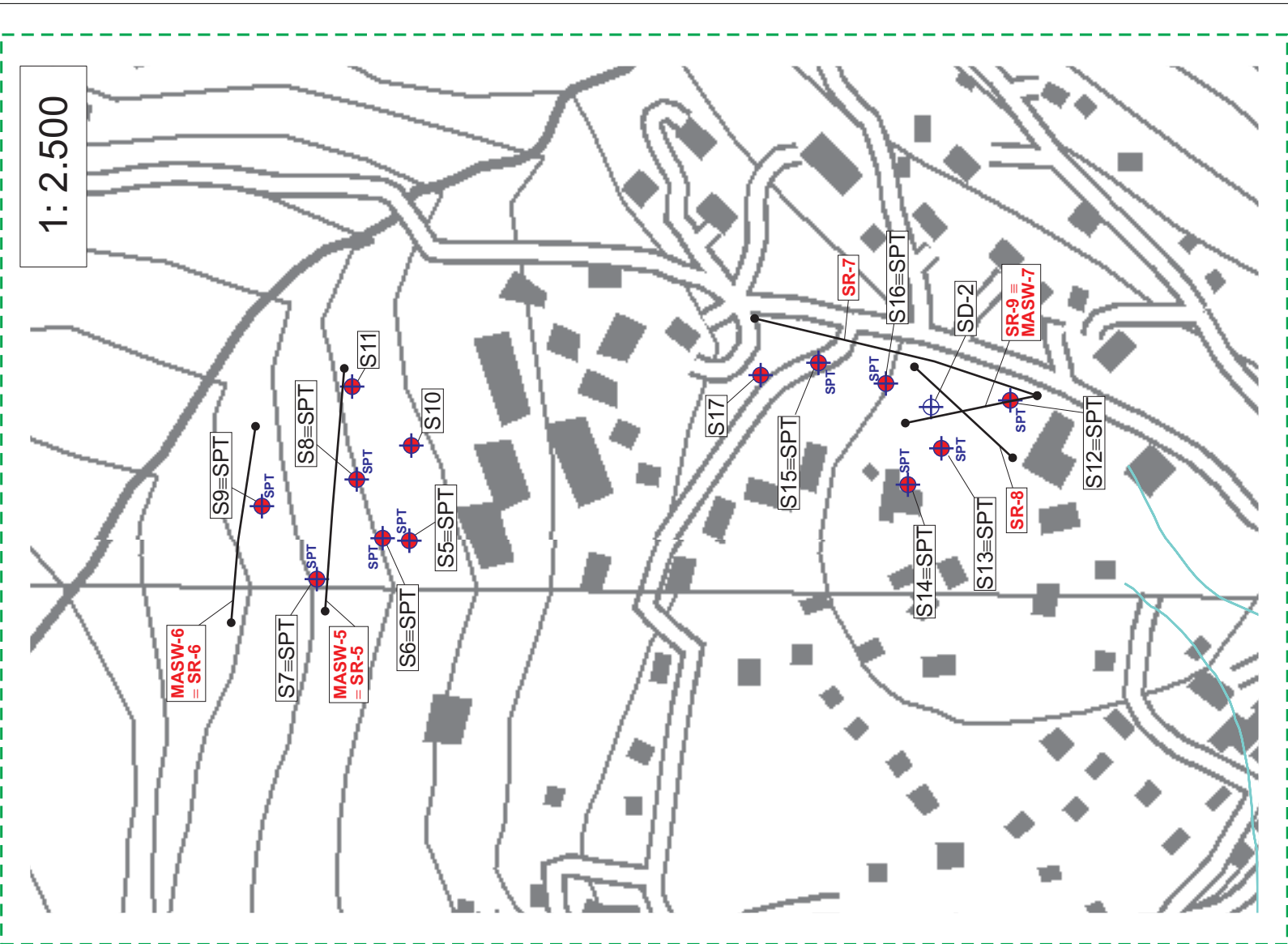
b) Piste da sci e strada di by-pass



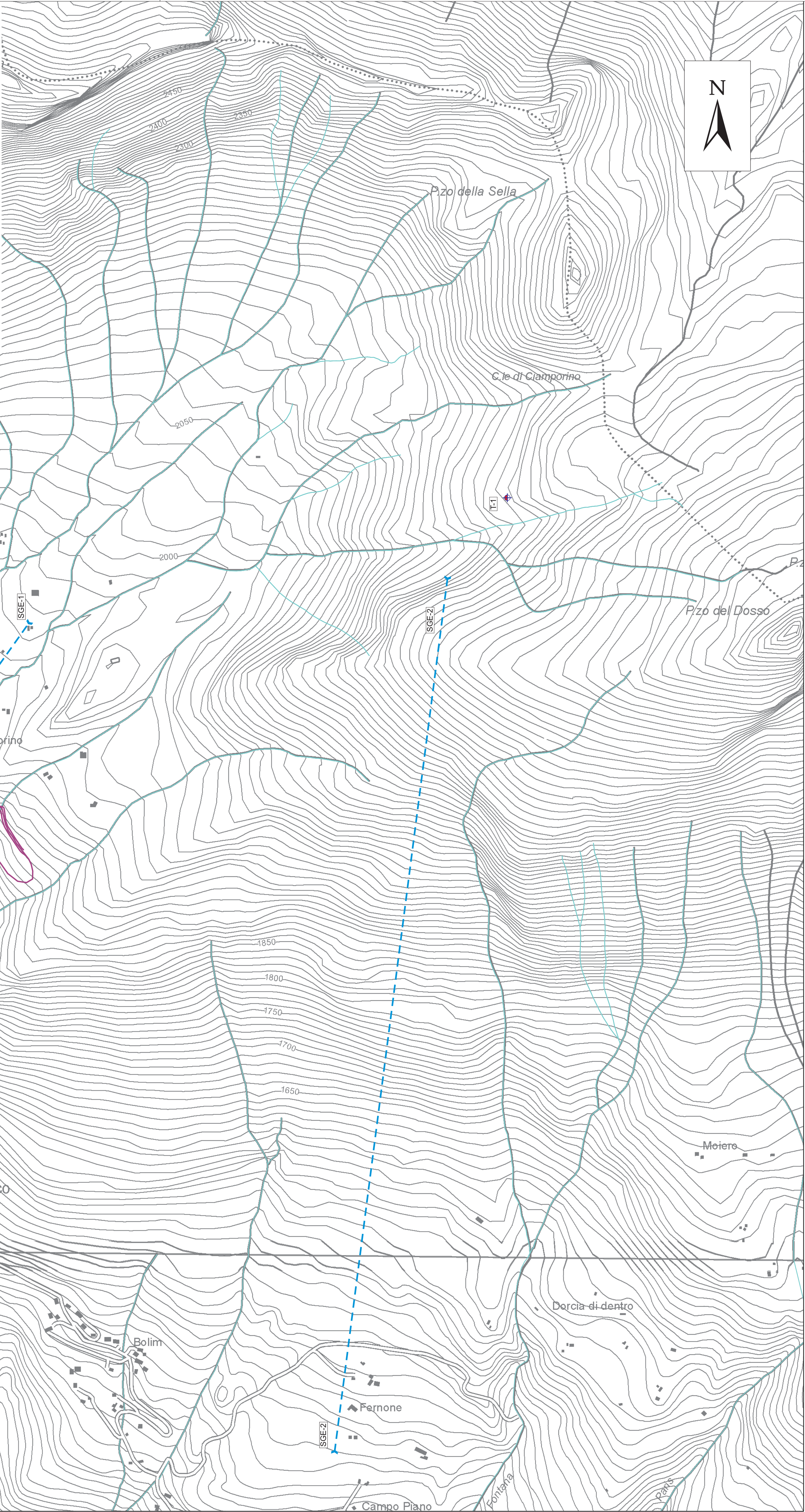
c) sentiero MTB



d) Garage di valle



1: 2.500



Map showing the Varzo area with contour lines, roads, and various survey points labeled. The map includes a north arrow and a scale bar.